



Companhia de Saneamento do Pará

Belém (PA), 26 de dezembro de 2019.

MEMORIAL DESCRITIVO

Informações de terreno situado no distrito de Alter do Chão, Santarém-PA, a ser utilizado em projeto de implantação de Sistema de Esgotamento Sanitário de Alter do Chão.

LOCALIZAÇÃO DO TERRENO

O terreno está localizado no distrito de Alter do Chão, Santarém-PA, onde existe a previsão de construção de uma Estação Elevatória de Esgoto Bruto (EEEB 01) do sistema de Esgotamento Sanitário de Alter do Chão, sob a responsabilidade da **COSANPA**, no município de Santarém – Pará.

REFERÊNCIA DO TERRENO

O terreno é um polígono regular, com Perímetro de **60,00 m** (sessenta metros) e Área Total de **225,00m²** (duzentos e vinte e cinco metros quadrados).

DESCRITIVO DA ÁREA

Terreno medindo 15 x 15m sob as coordenadas X: 2°30'45.05"S e Y: 54°57'38.89"O.



LIMITES DA ÁREA

Situado na Travessa Fernando Guilhon, esquina com a Rua Professor Antônio de Sousa Pedroso, distrito de Alter do Chão. Limitando-se: **ao Norte**, para onde faz frente com a Rua Professor Antônio de Sousa Pedroso, medindo 15,00 metros, **a Leste** com a Travessa Fernando Guilhon, medindo 15,00 metros, **ao Sul**, com Quem de direito, medindo 15,00 metros, **a Oeste**, com Quem de direito, medindo 15,00 metros, com uma área de 225,00 m². Encontra-se dentro da 1ª Légua Patrimonial de Alter do Chão – Matr. 22.623.


LUIZ ROBERTO FRAZÃO PEREIRA

Gestor da Unidade de Serviço de Projetos e Meio Ambiente - USPA

Avenida Governador Magalhães Barata, 1.201
Fone: (91) 3202-8528 – Fax: 3202-8451 – CEP: 66.060-670 – Belém – PA
E-mail: luiz.pereira@cosanpa.pa.gov.br



PREFEITURA DE SANTARÉM
COORDENADORIA DE HABITAÇÃO E DESENVOLVIMENTO URBANO
Rodovia BR 163, Santarém Cuiabá, n° 661, 2º Piso Laguiinho- CEP 68.040-400 - Santarém-PA

CERTIDÃO

CERTIFICAMOS para os fins que se fizerem necessários, e após diligência de campo, ficou apurado de que o imóvel objeto do processo n° 1369/19, que tramita nesta Coordenadoria de Habitação e Desenvolvimento Urbano, situado nesta cidade à Travessa Fernando Gilhon, esquina com a Rua Professor Antônio de Sousa Pedroso, Vila de Alter do Chão. Limitando-se: **ao Norte**, para onde faz frente, com Rua Professor Antônio de Sousa Pedroso, medindo 15,00 metros, **a Leste**, com Travessa Fernando Gilhon, medindo 15,00 metros; **ao Sul**, com Quem de direito, medindo 15,00 metros; **a Oeste**, com Quem de direito, medindo 15,00 metros, com uma área de 225,00 m²; Encontra-se dentro da 1ª Légua Patrimonial de Alter do Chão - Mat. 22.623. Não se encontra em terras indígenas, terras quilombolas ou de assentamentos de cunho social; dentro do qual manifestamos o interesse no Projeto de Implantação de Sistema de Esgotamento Sanitário da Vila de Alter do Chão, previsto para construção de uma Estação Elevatória de Esgoto Bruto (EEEB), sob responsabilidade da COSANPA.

Santarém, 23 de Dezembro de 2019.

Nelcilene da Silva Gomes Lopes
Coordenadora Municipal de Habitação e Desenvolvimento Urbano
Decreto n° 015/17

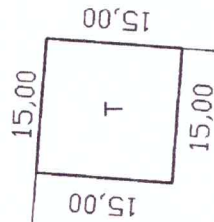
TRAVESSA LAUDELINO SARDINHA



RUA PROF. ANTONIO DE SOUSA PEDROSO

LIMED

TRAV. FERNANDO GUILHON



Única

Cidade: Prefeitura Municipal de Santarém
 Município e Desmembramento: Santarém
 ZONA: SEM ESCOLA
 DATA: 02/02/2017
 AREA: ADJUDA
 C.A.E.: Adm. Santarém 1.002

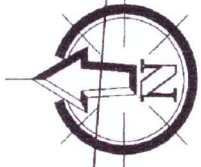
PREFEITURA MUNICIPAL DE SANTARÉM
 Companhia Municipal de Administração e Desmembramento
 Localidade: C.M.A.D.
 NELCILENE DA SILVA GOMES LOPES
 Decreto: 01.517 - SEMGOF

Resp. Técnico: *CECA*
 MARIA DA CONCEIÇÃO MELLO DANTAS
 CHEFE DE DIVISÃO DE TERREIS
 LUIZ CARLOS DE SOUZA
 Engenheiro Civil
 LUIZ CARLOS DE SOUZA
 Engenheiro Civil
 Associação Brasileira de Engenharia II

Assunto: Previsão de construção de uma EEEB O1
 Especificação: CODANPA
 Título: Localização de Área - Mapa Santarém

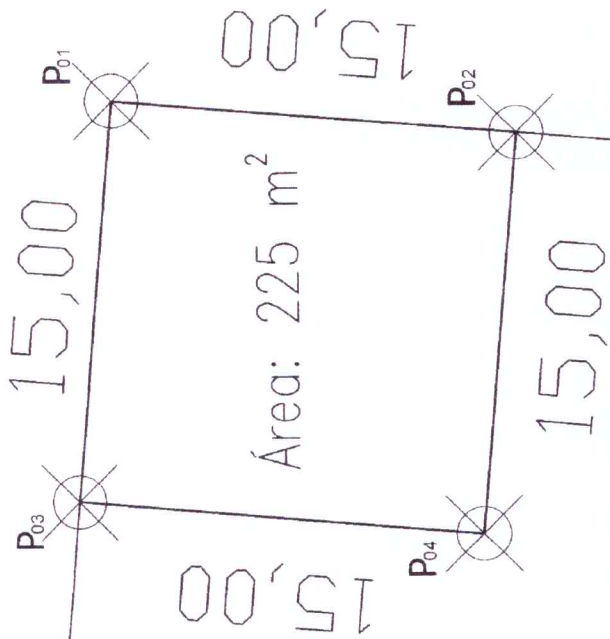
PREFEITURA DE SANTARÉM





RUA PROF. ANTÔNIO DE SOUSA PEDROSO

TRAV. FERNANDO GUILHON



- P01 E:726743,3403m N:9722113,4799m
- P02 E:726742,7683m N:9722098,4381m
- P03 E:726728,4901m N:9722115,5947m
- P04 E:726727,9181m N:9722100,5529m



PREFEITURA DE SANTARÉM

Assessoria: Plano de construção de uma EEZB 01

Referência: COSAMPA

Título: Localização de Área - Mapa Santarém

Rua: Trav. Guilhon

Cláudia
 Área da Construção: 1500,00 m²
 Nome do Diretor: Cláudia
 Assessor Técnico de Engenharia II: Cláudia

Cláudia
 Prefeitura Municipal de Santarém
 Coordenadora Municipal de Habitação e Desenvolvimento Urbano
 Nome: Cláudia
 Nome Completo: Cláudia Gomes Lopes
 Decreto: 01517 - SENIOR

PREFEITURA MUNICIPAL DE SANTARÉM

Coordenadora Municipal de Habitação e Desenvolvimento Urbano
 Nome: Cláudia
 Nome Completo: Cláudia Gomes Lopes
 Decreto: 01517 - SENIOR

CADASTRO: Coat of arms - Prefeitura Municipal de Santarém e Terras Remanescentes de Índios

Escala: SEM ESCALA

Carta: OUTUBRO/2012

Módulo: INDICADA

Classe: Mapa Santarém Local

Única



Companhia de Saneamento do Pará

Belém (PA), 26 de dezembro de 2019.

MEMORIAL DESCRITIVO

Informações de terreno situado no distrito de Alter do Chão, Santarém-PA, a ser utilizado em projeto de implantação de Sistema de Esgotamento Sanitário de Alter do Chão.

LOCALIZAÇÃO DO TERRENO

O terreno está localizado no distrito de Alter do Chão, Santarém-PA, onde existe previsão de construção de uma Estação Elevatória de Esgoto Bruto 02 (EEEB 02) do sistema de Esgotamento Sanitário de Alter do Chão, sob a responsabilidade da **COSANPA**, no município de Santarém – Pará.

REFERÊNCIA DO TERRENO

O terreno é um polígono regular, com Perímetro de **60,00 m** (sessenta metros) e Área Total de **225,00m²** (duzentos e vinte e cinco metros quadrados).

DESCRITIVO DA ÁREA

Terreno medindo 15 x 15m sob as coordenadas X: 2°30'51.25"S e Y: 54°56'47.29"O.



LIMITES DA ÁREA

Situado na Rua Sairé, esquina com Travessa Muruci, distrito de Alter do Chão. Limitando-se **ao Norte**, para onde faz frente, com a Rua Sairé, medindo 15,00 metros, **a Leste**, com Quem de direito, medindo 15,00 metros, **ao Sul**, com Quem de direito, medindo 15,00 metros, **a Oeste**, com a Travessa Muruci, medindo 15,00 metros, com uma área de 225,00 m² e se encontra dentro da 1ª Légua Patrimonial de Alter do Chão – Matr. 22.623.

LUIZ ROBERTO FRAZÃO PEREIRA

Gestor da Unidade de Serviço de Projetos e Meio Ambiente - USPA

Avenida Governador Magalhães Barata, 1.201
Fone: (91) 3202-8528 – Fax: 3202-8451 – CEP: 66.060-670 – Belém – PA
E-mail: luiz.pereira@cosanpa.pa.gov.br




PREFEITURA DE SANTARÉM
COORDENADORIA DE HABITAÇÃO E DESENVOLVIMENTO URBANO
Rodovia BR 163, Santarém Cuiabá, nº 661, 2º Piso Laguinho- CEP 68.040-400 - Santarém-PA

CERTIDÃO

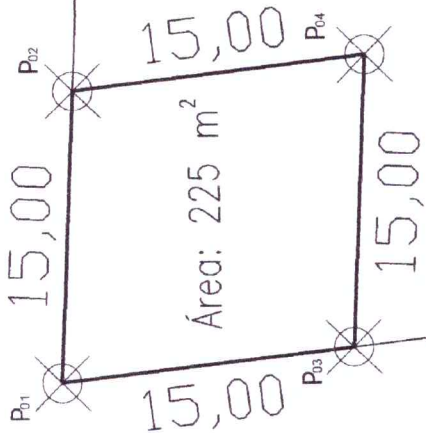
CERTIFICAMOS para os fins que se fizerem necessários, e após diligência de campo, ficou apurado de que o imóvel objeto do processo nº **1369/19**, que tramita nesta Coordenadoria de Habitação e Desenvolvimento Urbano, situado nesta cidade à Rua Sairé, esquina com Travessa Muruci, Vila de Alter do Chão. Limitando-se: **ao Norte**, para onde faz frente, com Rua Sairé, medindo 15,00 metros, **a Leste**, com Quem de direito, medindo 15,00 metros; **ao Sul**, com Quem de direito, medindo 15,00 metros; **a Oeste**, com Travessa Muruci, medindo 15,00 metros, com uma área de 225,00 m²; e encontra-se dentro da 1ª Léguas Patrimonial de Alter do Chão - Mat. 22.623; Não se encontra em terras indígenas, terras quilombolas ou de assentamentos de cunho social; Dentro do qual manifestamos o interesse no Projeto de Implantação de Sistema de Esgotamento Sanitário da Vila de Alter do Chão, previsto para construção de uma Estação Elevatória de Esgoto Bruto (EEEB), sob responsabilidade da COSANPA.

Santarém, 23 de Dezembro de 2019.

Nelcilene da Silva Gomes Lopes
Coordenadora Municipal de Habitação e Desenvolvimento Urbano
Decreto nº 015/17



RUA SAIRÉ



TRAV. MURUCI

- P01 E:728337,5482m N:9721920,4195m
- P02 E:728352,4467m N:9721918,6771m
- P03 E:728338,5102m N:9721905,4503m
- P04 E:728353,4087m N:9721903,7080m



Cidade: Santarém - Município de Santarém e Desempenho Urbano	
Escala:	SEM ESCALA
Data:	01/04/2019
Ass:	INDICADA
Proj:	Mapa Sairé I (m)

PREFEITURA MUNICIPAL DE SANTARÉM	
Comissão Municipal de Habitação e Desenvolvimento Urbano - COMHU	
N.º: 01/17 - SEMGOF	
Delegado: O. S. V. 7 - SEMGOF	

Resposta Técnica	
 Betina Gabriela Fajardo S. Lima Engenheira Civil Associação Técnica de Engenharia II	

Assunto: Permissão de Construção de uma EEEB 02 Vila de Alter do Chão	
Resumo:	CCSAMP
Título:	Localização de Área - Mapa Santarém

PREFEITURA DE SANTARÉM



Companhia de Saneamento do Pará

Belém (PA), 26 de dezembro de 2019.

MEMORIAL DESCRITIVO

Informações de terreno situado no distrito de Alter do Chão, Santarém - PA, a ser utilizado em projeto de implantação de Sistema de Esgotamento Sanitário de Alter do Chão.

LOCALIZAÇÃO DO TERRENO

O terreno está localizado no distrito de Alter do Chão, Santarém-PA, onde existe previsão de construção de uma Estação Elevatória de Esgoto Bruto (EEEB 03) do sistema de Esgotamento Sanitário de Alter do Chão, sob a responsabilidade da **COSANPA**, no município de Santarém – Pará.

REFERÊNCIA DO TERRENO

O terreno é um polígono regular, com Perímetro de **80,00 m** (sessenta metros) e Área Total de **375,00m²** (duzentos e vinte e cinco metros quadrados).

DESCRITIVO DA ÁREA

Terreno medindo 15 x 25 metros sob as coordenadas X: 2°30'21.12"S e Y: 54°56'54.33"O.



LIMITES DA ÁREA

Situado na Rua Pedro Teixeira, à 82,00 metros da Travessa Albino Wanghon, distrito de Alter do Chão. Limitando-se **ao Sul**, para onde faz frente, com a Rua Pedro Teixeira, medindo 15,00 metros, **a Leste**, com BELO TURISMO LTDA., medindo 25,00 metros, **ao Norte**, com BELO TURISMO LTDA., medindo 15,00 metros, **a Oeste**, com Quem de direito, medindo 25,00 metros, com uma área de 375,00 m² e em área registrada em nome de BELO TURISMO LTDA.

LUIZ ROBERTO FRAZÃO PEREIRA

Gestor da Unidade de Serviço de Projetos e Meio Ambiente - USPA

Avenida Governador Magalhães Barata, 1.201
Fone: (91) 3202-8528 – Fax: 3202-8451 – CEP: 66.060-670 – Belém – PA
E-mail: luiz.pereira@cosanpa.pa.gov.br



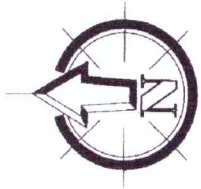
PREFEITURA DE SANTARÉM
COORDENADORIA DE HABITAÇÃO E DESENVOLVIMENTO URBANO
Rodovia BR 163, Santarém Cuiabá, nº 661, 2º Piso Laguinho- CEP 68.040-400 - Santarém-PA

CERTIDÃO

CERTIFICAMOS para os fins que se fizerem necessários, e após diligência de campo, ficou apurado de que o imóvel objeto do processo nº **1369/19**, que tramita nesta Coordenadoria de Habitação e Desenvolvimento Urbano, situado nesta cidade à Rua Pedro Texeira, à 82 metros da Travessa Albino Wanghon, Vila de Alter do Chão. Limitando-se: **ao Sul**, para onde faz frente, com Rua Pedro Texeira, medindo 15,00 metros, **a Leste**, com BELO TURISMO LTDA, medindo 25,00 metros; **ao Norte**, com BELO TURISMO LTDA, medindo 15,00 metros; **a Oeste**, com Quem de Direito, medindo 25,00 metros, com uma área de 375,00 m²; e em área registrada em nome de BELO TURISMO LTDA; Não se encontra em terras indígenas, terras quilombolas ou de assentamentos de cunho social; Dentro do qual manifestamos o interesse no Projeto de Implantação de Sistema de Esgotamento Sanitário da Vila de Alter do Chão, previsto para construção de uma Estação Elevatória de Esgoto Bruto (EEEB), sob responsabilidade da COSANPA.

Santarém, 23 de Dezembro de 2019.

Nelcilene da Silva Gomes Lopes
Coordenadora Municipal de Habitação e Desenvolvimento Urbano
Decreto nº 015/17



Linha da 1ª Léngua Patrimonial de Alter do Chão

ALAMEDA GARDÊNIA

TRAVESSA ALBINO WANGHON

15,00
T
25,00

82,52

RUA PEDRO TEIXEIRA

TRAVESSA JACINTO COSTA



PREFEITURA DE SANTARÉM

Assunto: Projeto de construção de uma EEEB 03
Requisição CC5ANPA
Título: Localização de Área - Mapa Santarém

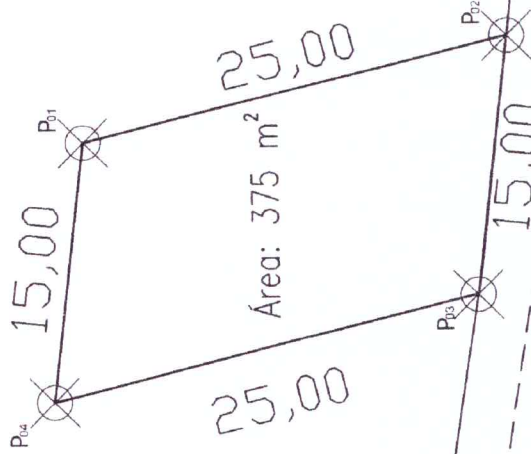
Respo. Técnico

clm
MARIA DA CONCEIÇÃO MOURA MARTINS
Chefe de Divisão de Terras
LEYLA GATINO RECHA SILVA
Assessora Técnica de Engenharia

PREFEITURA MUNICIPAL DE SANTARÉM
Coordenadora Municipal de Habitação e Desenvolvimento Urbano
Município: SANTARÉM
NELCIENE DA SILVA GOMES LOPES
Decreto: 015/17 - SENICOF

CHOT - Companhia Municipal de Habitação e Desenvolvimento Urbano
Escritório: SEM 1532/ALA
Data: 02/12/2019
Área: INDICADA
Cadastr.: 109.102.599.001.11.000

Parcela: Única





- P01 E:728121,7420m N:9722846,9635m
- P02 E:728127,6301m N:9722822,6667m
- P03 E:728112,7838m N:9722824,8088m
- P04 E:728106,8957m N:9722849,1055m

82,52

RUA PEDRO TEIXEIRA

TV. ALBINO WANGHON

 PREFEITURA DE SANTARÉM		Assunto: Provisão de construção de uma EEZB 03 Re: Interior Tipo: Localização de Área - Área Santarém		Emp. Est. An. 01:  CÍCERO CHEFE DE DIVISÃO TERREAS SECRETARIA MUNICIPAL DE PLANEJAMENTO E GESTÃO DE RECURSOS HUMANOS		PREFEITURA MUNICIPAL DE SANTARÉM Coordenação Municipal de Planejamento e Desenvolvimento Urbano (RUA) 01/01/17		Função: Única CATEGORIA: CONTRATO PRECATORIAL AÇÃO: INDICADA MODALIDADE: Movimento de Recursos	
---------------------------------------------------------------------------------------------------------------------	--	----------------------------------------------------------------------------------------------------------------------------------	--	-----------------------------------------------------------------------------------------------------------------------------------------------------------------------------------------------------------------------	--	----------------------------------------------------------------------------------------------------------------------	--	-------------------------------------------------------------------------------------------------------------------------------------	--



Companhia de Saneamento do Pará

Belém (PA), 26 de dezembro de 2019.

MEMORIAL DESCRITIVO

Informações de terreno situado no distrito de Alter do Chão, Santarém-PA, a ser utilizado em projeto de implantação de Sistema de Esgotamento Sanitário de Alter do Chão.

LOCALIZAÇÃO DO TERRENO

O terreno está localizado no distrito de Alter do Chão, Santarém - PA, onde existe previsão de construção de uma Estação Elevatória de Esgoto Bruto final e Estação de Tratamento de Esgoto (EEEB final e ETE) do sistema de Esgotamento Sanitário de Alter do Chão, sob a responsabilidade da **COSANPA**, no município de Santarém – Pará.

REFERÊNCIA DO TERRENO

O terreno é um polígono regular, com Perímetro de **160,00 m** (cento e sessenta metros) e Área Total de **1.600,00m²** (um mil e seiscentos metros quadrados).

DESCRIPTIVO DA ÁREA

Terreno medindo 40 x 40m sob as coordenadas X: 2°30'12.93"S e Y: 54°57'23.63"O.



LIMITES DA ÁREA

Situado na Rua Dom Macedo Costa, esquina com a Travessa Antônio Peres, distrito de Alter do Chão. Limitando-se **ao Sul**, para onde faz frente, com a Rua Dom Macedo Costa, medindo 40,00 metros, **ao Norte**, com Dagoberto C. Rodrigues, medindo 40,00 metros, **a Oeste**, com Florindo Mota, medindo 40,00 metros, com uma área de 1.600 m², com parte do imóvel estando registrado em nome de terceiros. Encontra-se dentro da 1ª Légua Patrimonial de Alter do Chão – Matr. 22.623.

LUIZ ROBERTO FRAZÃO PEREIRA

Gestor da Unidade de Serviço de Projetos e Meio Ambiente - USPA

Avenida Governador Magalhães Barata, 1201
Fone: (91) 3202-8528 – Fax: 3202-8451 – CEP: 66.060-670 – Belém – PA
E-mail: luiz.pereira@cosanpa.pa.gov.br



PREFEITURA DE SANTARÉM
COORDENADORIA DE HABITAÇÃO E DESENVOLVIMENTO URBANO
Rodovia BR 163, Santarém Cuiabá, nº 661, 2º Piso Lagunho- CEP 68.040-400 - Santarém-PA

CERTIDÃO

CERTIFICAMOS para os fins que se fizerem necessários, e após diligência de campo, ficou apurado de que o imóvel objeto do processo nº **1369/19**, que tramita nesta Coordenadoria de Habitação e Desenvolvimento Urbano, situado nesta cidade à Rua Dom Macedo Costa, esquina com Travessa Antonio Peres, Vila de Alter do Chão. Limitando-se: **ao Sul**, para onde faz frente, com Rua Dom Macedo Costa, medindo 40,00 metros, **a Leste**, com Travessa Antonio Peres, medindo 40,00 metros; **ao Norte**, com Dagoberto C. Rodrigues, medindo 40,00 metros; **a Oeste**, com Florindo Mota, medindo 40,00 metros, com uma área de 1.600,00 m²; foi encontrado que Parte do imóvel encontra-se registrado em nome de terceiros, a saber: Maria Antonia Miléo Mondardo (Matricula nº 14.346), bem como encontramos outros nomes, dos quais estamos verificando a situação de titularidade dos mesmos; De modo geral, a área indicada encontra-se dentro da 1ª Léguas Patrimonial de Alter do Chão - Mat. 22.623; Não se encontra em terras indígenas, terras quilombolas ou de assentamentos de cunho social; Dentro do qual manifestamos o interesse no Projeto de Implantação de Sistema de Esgotamento Sanitário da Vila de Alter do Chão, previsto para construção de uma Estação Elevatória de Esgoto Bruto (EEEB) final e Estação de Tratamento de Esgoto (ETE), sob responsabilidade da COSANPA.

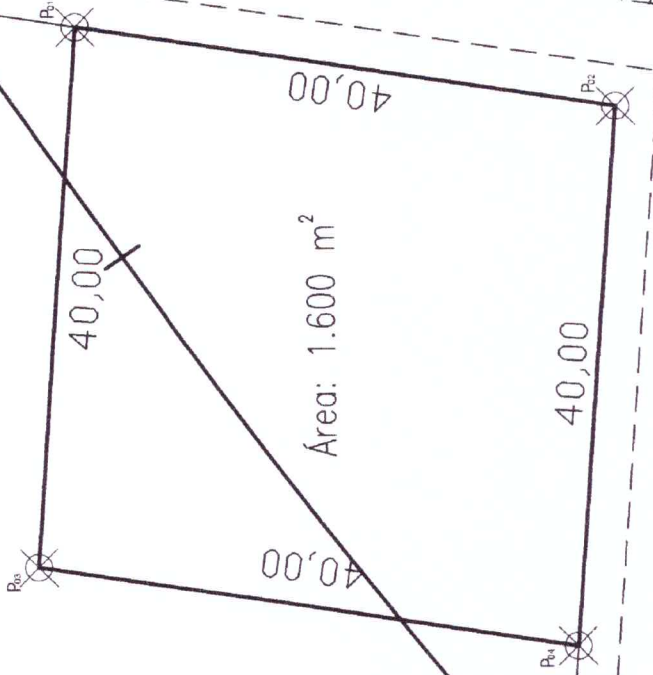
Santarém, 23 de Dezembro de 2019.

Nelcilene da Silva Gomes Lopes
Coordenadora Municipal de Habitação e Desenvolvimento Urbano
Decreto nº 015/17

LIMED



TV. ANTONIO PERES



- P01 E:727216,3059m N:9723099,3449m
- P02 E:727209,5115m N:9723059,8456m
- P03 E:727169,8224m N:9723064,0548m
- P04 E:727176,6168m N:9723103,5541m

Área: 1.600 m²

RUA DOM MACEDO COSTA



PREFEITURA DE SANTARÉM

Assunto: **Provação de construção de uma EEED final e ETE**

Referência: **COSANPA**

Título: **Localização de Área - Mapa Santarém**

Emp. Técnico:

[Signature]
 MARCELO GONCALVES MACHADO MACHADO
 CHEFE DE DIVISÃO DE PERMIS
 PREFEITURA MUNICIPAL DE SANTARÉM - PA
 Rua: ...

PREFEITURA MUNICIPAL DE SANTARÉM

Comentário: Município de Santarém e Desempenho

Projeto: Coordenação Administrativa

Execução: Engenharia e Planejamento Urbano

Escala: **50M ESCALA**

Data: **02/11/2013**

Assin: **ANDRÉA**

Local: **Mapa Santarém 1:2000**

Única

[Handwritten signature]